


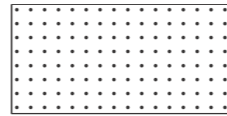
# LEGENDE ZUM REGIONALEM RAUMORDNUNGSPROGRAMM "SÜDLICHES WIENER UMLAND" (LGBI.Nr. 67/2015 gem. §15 Nö-ROG 2014 idgF.)




Gewidmetes Bauland -  
Betriebs- und  
Industriegebiet 1)



Eignungszone für die  
Gewinnung von Sand  
und Kies lt. Anlage 19



Eignungszone für die  
Gewinnung mineralischer  
Rohstoffe (mit Ausnahme  
von Sand und Kies) 2)



Erhaltenswerter  
Landschaftsteil



Fluglärmszone 60 dBA



Regionsgrenze



Sonstiges gewidmetes  
Bauland 1)



Nummerierung der  
Eignungszone für die  
Gewinnung von Sand  
und Kies lt. Anlage 19

34

Nummerierung der  
Eignungszone für die  
Gewinnung mineralischer  
Rohstoffe (mit Ausnahme  
von Sand und Kies) 2)



Regionale Grünzone



Wasserschongebiet



Verwaltungsbezirksgrenze

1) Stand der Baulandwidmung  
August 1999



Sicherheitsabstand bei  
Eignungszone für die  
Gewinnung von Sand  
und Kies lt. Anlage 19

32

Erweiterungsfähiger be-  
stehender Standort für die  
Gewinnung mineralischer  
Rohstoffe (mit Ausnahme  
von Sand und Kies) 2)



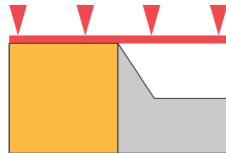
Landschaftsschutzgebiet



Wasserwirtschaftliches  
Vorranggebiet



Gemeindegrenze



Siedlungsgrenze gem.  
§ 5 Abs.1 Z 1



Überörtliche Festlegung  
gem. § 212  
Mineralrohstoffgesetz  
BGBl. I 38/1999

34

Nicht erweiterungsfähiger  
bestehender Standort für  
die Gewinnung minerali-  
scherer Rohstoffe (mit Aus-  
nahme von Sand und Kies) 2)



Naturschutzgebiet



Siedlungsgrenze gem.  
§ 5 Abs.1 Z 2


2) Nummerierung lt.  
Anlage 20



Naturpark



Nationalpark Donau-Auen



Landwirtschaftliche  
Vorrangzone