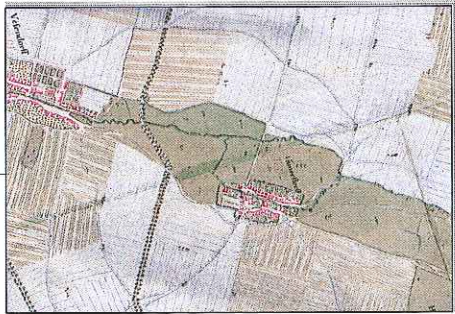
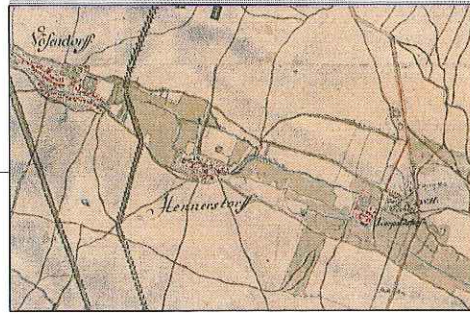


SIEDLUNGSENTWICKLUNG HENNERSDORF von 1755 bis HEUTE



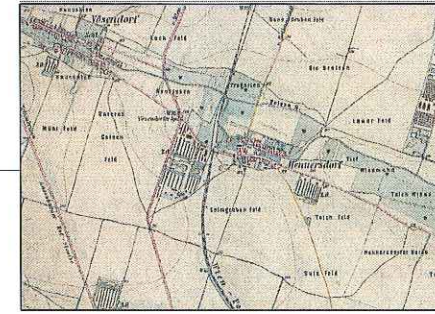
Ausschnitt aus dem "Brequin" - Plan, 1754



Ausschnitt aus der "Josephinischen Landaufnahme" (1760 bis 1780)



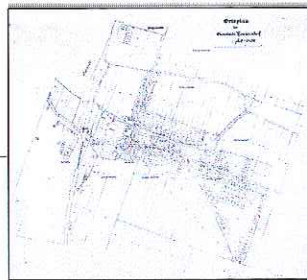
Ausschnitt aus dem "Franziseischen Kataster"; Ortskern Hennersdorf um 1818



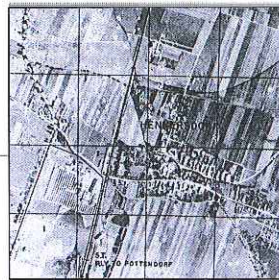
Ausschnitt aus dem "Gradkartenblatt Zone 13" von 1873



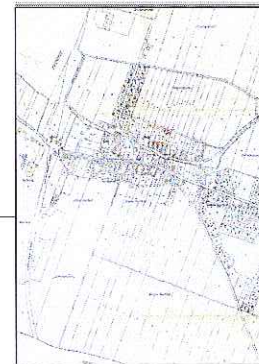
Bauzonenplan 1934



Ortsplan Hennersdorf, ca. 1938



Luftaufnahme Hennersdorf 1944



Katasterausschnitt von 1933 mit händisch nachgetragenen Gebäudebestand

Blau und gelb eingetragene Gebäude wurden bis ca. 1945 errichtet, rot markierte Gebäude zwischen 1945 bis 1957



Orthofoto 2004



Orthofoto 2015