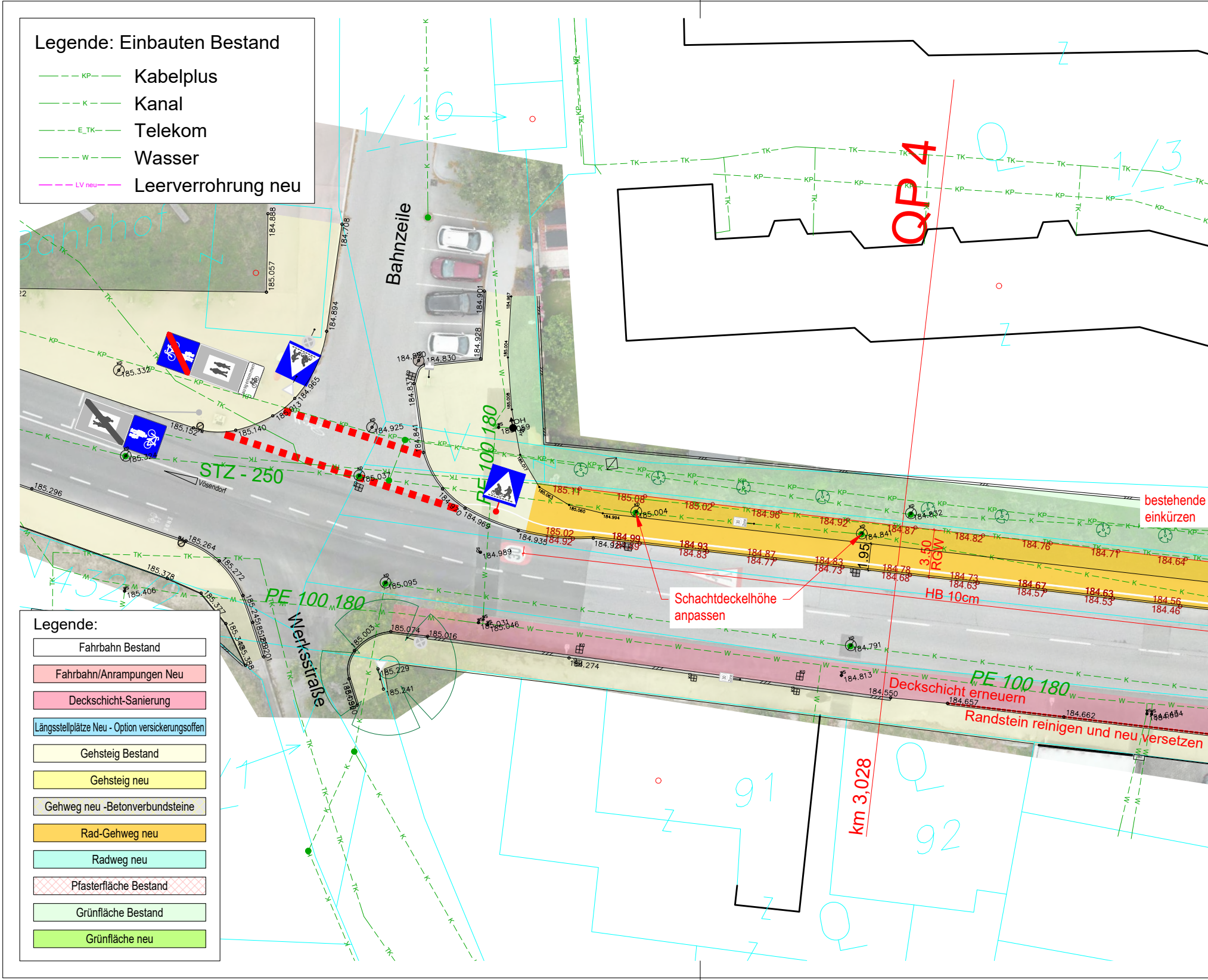
Bahnzeile
Werksstraße
Bahnhof
STZ - 250
Vösendorf
PE 100 180
PE 100 180
PE 100 180
QP 4
km 3,028
3,50
RGW
1,95
HB 10cm
Schachtdeckelhöhe anpassen
bestehende einkürzen
Deckschicht erneuern
Randstein reinigen und neu versetzen
1/16
1/13
91
92
185.332
185.152
185.140
185.013
184.965
184.925
185.037
184.830
184.888
185.057
184.708
184.894
184.901
184.928
184.841
185.11
185.08
185.02
184.96
184.92
184.87
184.82
184.76
184.71
184.64
185.02
184.92
184.99
184.93
184.83
184.87
184.77
184.83
184.73
184.78
184.68
184.73
184.63
184.67
184.57
184.63
184.53
184.56
184.46
185.004
184.832
184.841
184.935
184.989
185.095
185.003
185.074
185.016
185.229
185.241
185.031
185.046
184.274
184.791
184.813
184.550
184.657
184.662
185.296
185.264
185.378
185.406
185.272
185.377
185.245
185.388
185.201
185.324

Legende: Einbauten Bestand

— — KP — —	Kabelplus
— — K — —	Kanal
— — E_TK — —	Telekom
— — W — —	Wasser
— — LV neu — —	Leerverrohrung neu

Legende:

- Fahrbahn Bestand
- Fahrbahn/Anrampungen Neu
- Deckschicht-Sanierung
- Längsstellplätze Neu - Option versickerungsoffen
- Gehsteig Bestand
- Gehsteig neu
- Gehweg neu -Betonverbundsteine
- Rad-Gehweg neu
- Radweg neu
- Pfasterfläche Bestand
- Grünfläche Bestand
- Grünfläche neu

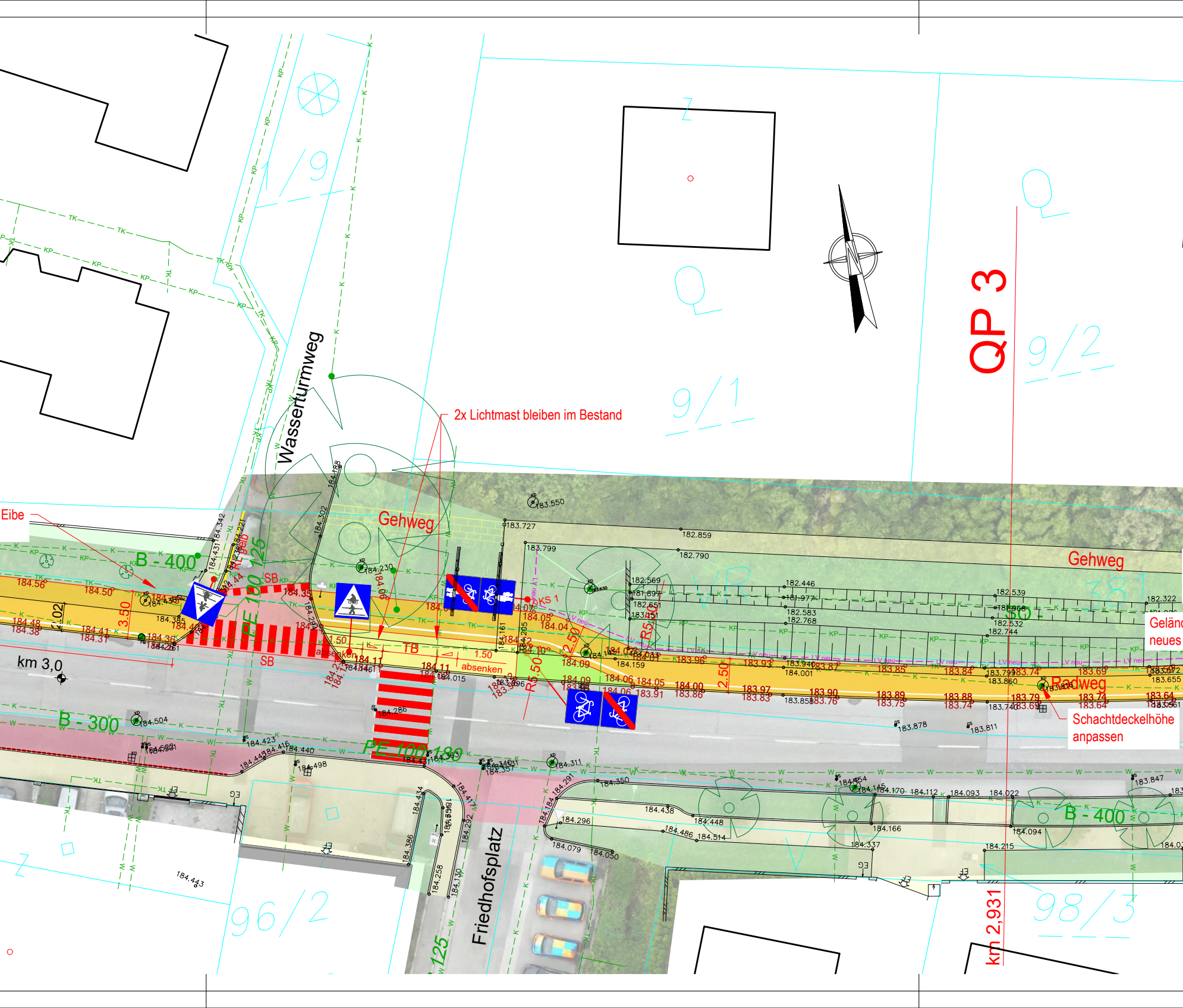

2x Lichtmast bleiben im Bestand
Wasserturmweg
Gehweg
Gehweg
Radweg
Schachtdeckelhöhe anpassen
Gelän
neues
Eibe
B - 400
B - 400
B - 300
PE 100 125
PE 100 180
125
SB
SB
TB
KS 1
absenken
absenken
1.50
1.50
3.50
2.50
2.50
2.02
R5.50
R5.50
R5.00
km 3,0
km 2,931
QP 3
Friedhofsplatz
9/1
9/2
1/9
96/2
98/3
381
RK gelb
184.56
184.50
184.48
184.38
184.41
184.31
184.36
184.35
184.11
184.11
184.05
184.04
184.09
184.09
184.06
184.05
184.06
184.00
183.91
183.86
183.97
183.83
183.90
183.76
183.89
183.75
183.88
183.74
183.79
183.69
183.74
183.64
183.64
183.96
183.93
183.87
183.85
183.84
183.74
183.69
183.550
183.727
183.799
182.859
182.790
182.569
182.446
181.897
181.977
182.651
182.583
182.768
182.539
182.532
182.744
182.322
184.230
184.159
184.001
183.940
183.799
183.860
183.655
184.504
184.423
184.416
184.440
184.445
184.498
184.286
184.311
184.291
184.350
184.454
184.145
184.170
184.112
184.093
184.022
183.847
184.438
184.448
184.296
184.486
184.514
184.166
184.337
184.094
184.215
184.079
184.050
184.434
184.417
184.292
184.386
184.258
184.130
184.443
183.878
183.811
184.342
184.302
184.431
184.221
184.385
184.015

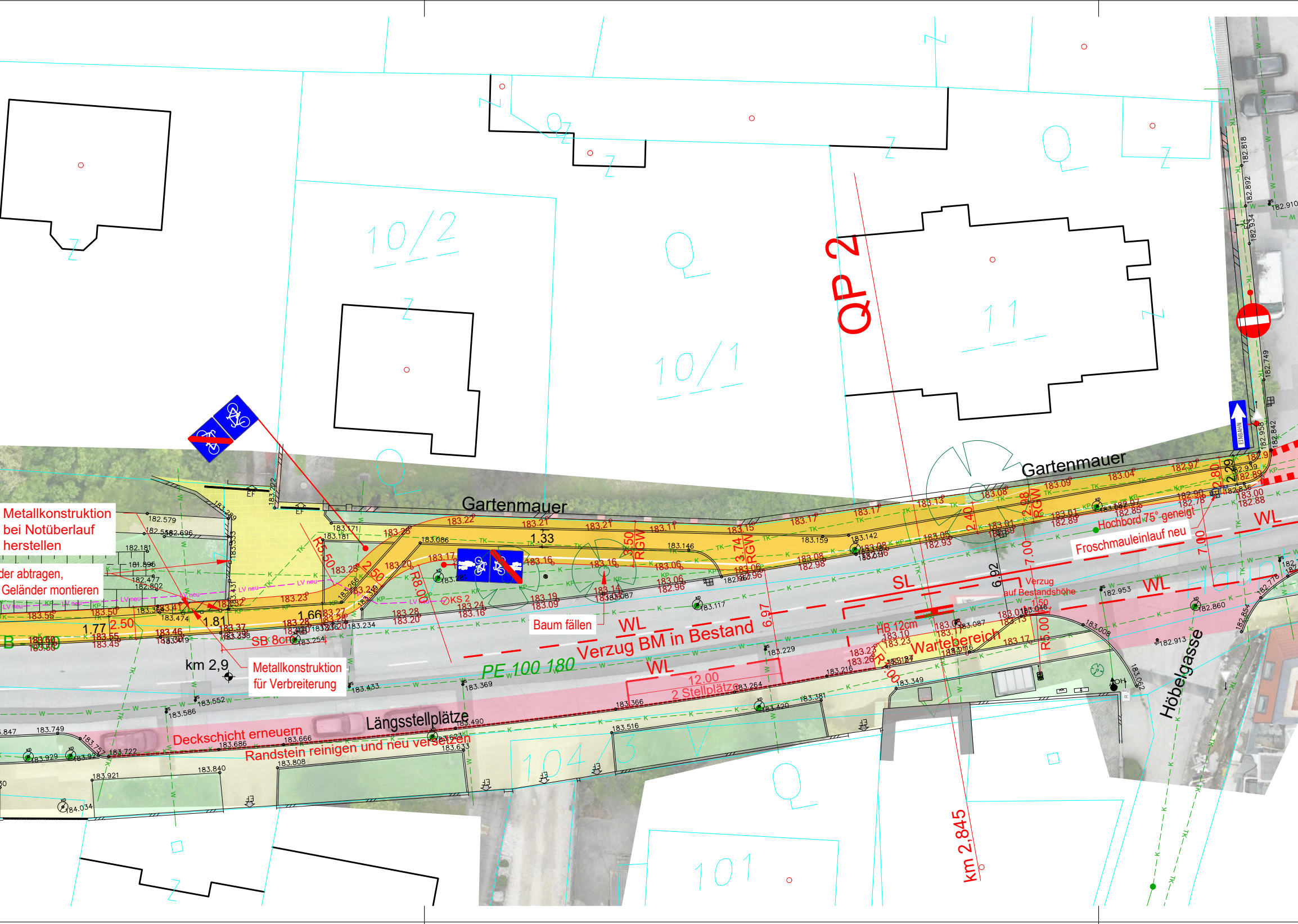

Metallkonstruktion bei Notüberlauf herstellen
der abtragen, Geländer montieren
Metallkonstruktion für Verbreiterung
Gartenmauer
Gartenmauer
QP 2
10/2
10/1
11
104/3
101
Baum fällen
WL
WL
WL
WL
SL
Verzug BM in Bestand
PE 100 180
Verzug auf Bestandshöhe
Hochbord 75° geneigt
Froschmauleinlauf neu
HB 12cm
Wartebereich
12.00
2 Stellplätze
Längsstellplätze
Deckschicht erneuern
Randstein reinigen und neu versetzen
SB 8cm
KS 2
km 2,9
km 2,845
Höbelgasse
EINBAHN
R5.50
R8.00
R5.00
R1.00
2.50
1.33
1.66
1.77
2.50
1.81
3.50 RGW
3.74 RGW
2.98 RGW
2.80 RGW
2.40
2.29
7.00
7.00
6.92
6.97
1.50
LV neu
EF

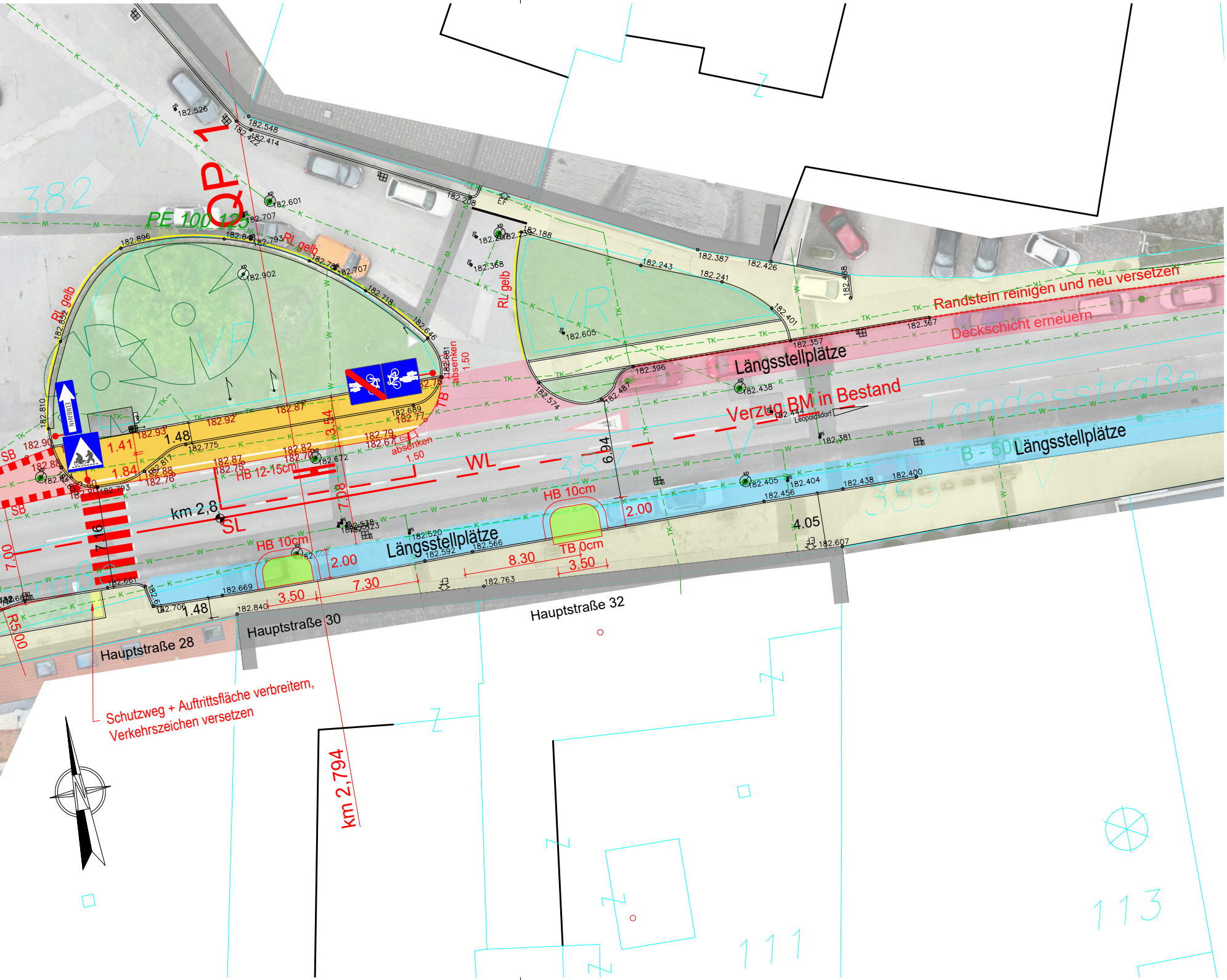
QP 1
PE 100 125
382
RL gelb
RL gelb
RL gelb
VR
VR
EINBAHN
1.41
1.48
1.84
182.93
182.92
182.87
182.87
182.88
182.76
182.75
HB 12-15cm
182.82
182.70
182.79
182.67
182.77
182.689
182.73
TB
absenken
1.50
absenken
1.50
3.54
7.08
7.16
7.00
SB
SB
km 2,8
SL
WL
6.94
Verzug BM in Bestand
Längsstellplätze
Längsstellplätze
Längsstellplätze
Randstein reinigen und neu versetzen
Deckschicht erneuern
Landesstraße
B - 50
383
Leopoldsdorf
HB 10cm
HB 10cm
TB 0cm
2.00
2.00
3.50
3.50
7.30
8.30
4.05
1.48
R5.00
182.526
182.548
182.414
182.422
182.601
182.707
182.896
182.846
182.793
182.78
182.707
182.902
182.718
182.646
182.832
182.810
182.90
182.80
182.793
182.775
182.817
182.672
182.208
182.188
182.368
182.605
182.387
182.243
182.241
182.426
182.401
182.357
182.367
182.396
182.487
182.574
182.438
182.444
182.381
182.405
182.404
182.456
182.438
182.400
182.607
182.520
182.592
182.566
182.763
182.669
182.840
182.661
182.706
EF
Hauptstraße 28
Hauptstraße 30
Hauptstraße 32
Schutzweg + Auftrittsfläche verbreitern,
Verkehrszeichen versetzen
km 2,794
111
113

Gemeinde Hennersdorf

Achauer Straße 2, 2332 Hennersdorf

kombinierter Rad-Gehweg
L 2008 Hauptstraße

in 2332 Hennersdorf

Straßenbautechnisches Bauprojekt

AUFTRAGGEBER

Gemeinde Hennersdorf
Achauer Straße 2
2332 Hennersdorf

PLANVERFASSER

z+p zieritz + partner ZT GmbH
Ziviltechnikergesellschaft für Architektur
Bauwesen, Kulturtechnik & Wasserwirtschaft
office@zp-zt.at | www.zp-zt.at
Zentrale: 3100 St. Pölten | Europaplatz 7 | Tel. 02742/73 114
Filiale: 1140 Wien | Bergmillergasse 5/1/3 | Tel. 01/419 02 73
Filiale: 4040 Linz | Leonfeldner Straße 2/3/24 | Tel. 0732/257 043

PLANGRUNDLAGE

Vermessung, Land NÖ STBA2, Stand: 05/2026

Index	Datum	Beschreibung	Bearbeiter	Freigegeben
A	2026-08-20	Lage Baumscheiben angepasst	TaHu	SaWi

GEZEICHNET	
SaWi	2026-06-01
BEARBEITET	
IrDa/SaWi	2026-08-20
GEPRÜFT	
IrDa	2026-08

Lageplan
Teil 1

Maßstab	Plangröße	Auftrag	Einlage	Index
1 : 250	8 x A4; 0,499 m²	4573-26	2.1	A

fs01.zp-zt.local\daten\Straßenbau\4573-26_HENN_Hauptstraße_Hennersdorf\13_Strasse\05_BP\4573_BP_LP_2026-08-20.dwg